





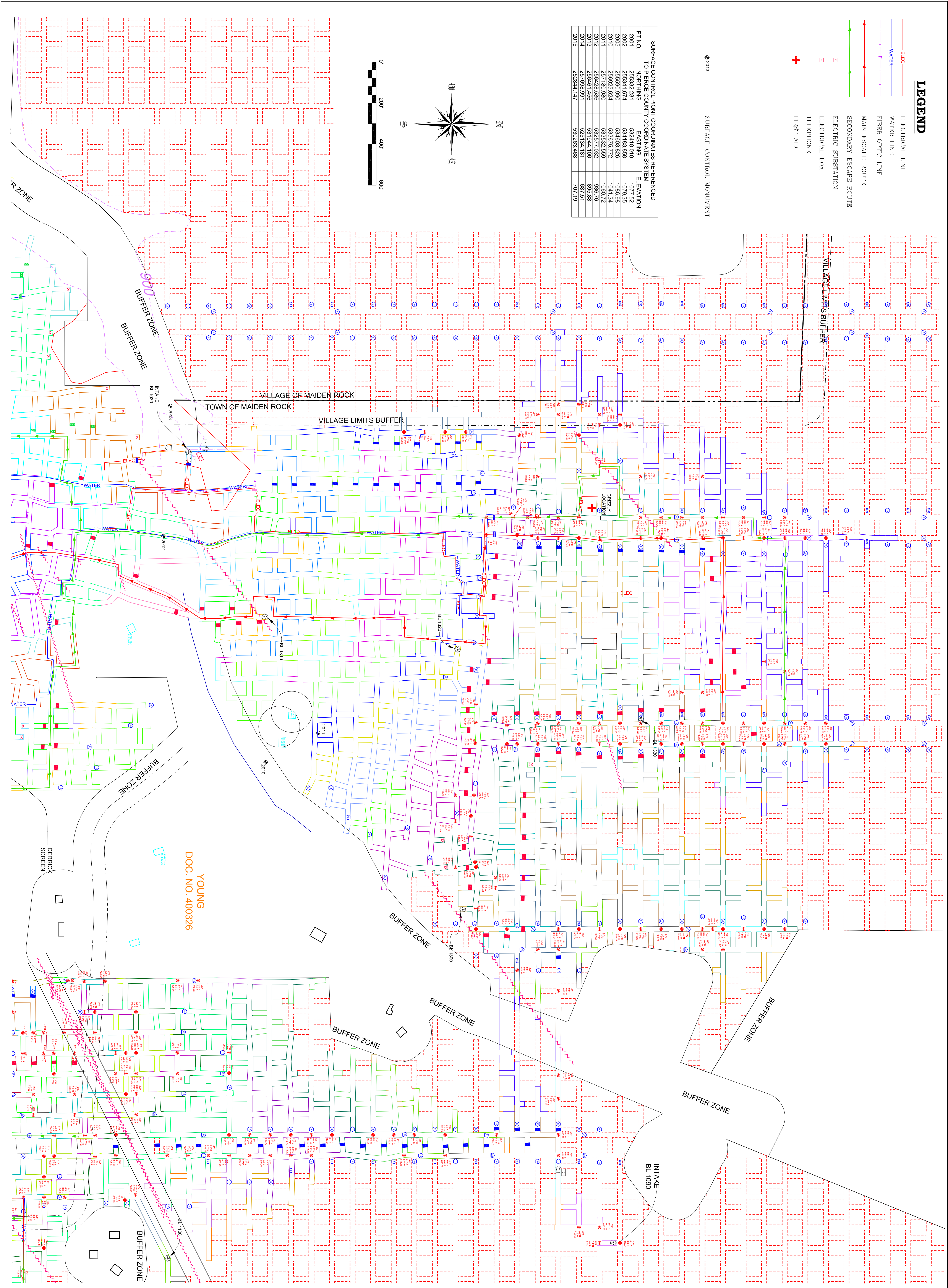
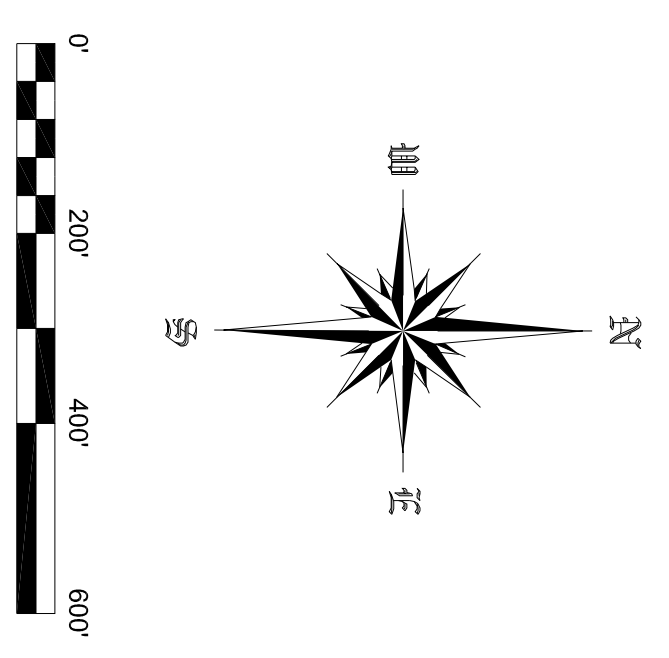


LEGEND

-  ELECTRICAL LINE
-  WATER LINE
-  FIBER OPTIC LINE
-  MAIN ESCAPE ROUTE
-  SECONDARY ESCAPE ROUTE
-  ELECTRIC SUBSTATION
-  ELECTRICAL BOX
-  TELEPHONE
-  FIRST AID

SURFACE CONTROL POINT COORDINATES REFERENCED TO NAD83 DATUM

PT. NO.	NORTHING	EASTING	ELEVATION
2001	255332.281	532418.010	1079.52
2002	255341.674	534183.868	1086.98
2005	255690.980	534603.826	1041.34
2010	256929.624	533675.772	1060.72
2011	257180.980	533532.589	936.76
2012	256428.486	532577.032	895.88
2013	256461.456	531944.106	892.51
2014	257099.991	525134.181	707.19
2015	252844.147	530263.468	



POINT	ELEV
CP 650	812.28
CP 651	811.74
CP 652	811.40
CP 653	813.69
CP 654	810.63
CP 655	809.59
CP 656	805.65
CP 657	804.30
CP 658	803.15
TP 659	814.23
TP 660	812.13
FRB 318	814.20
CP 662	810.74
CP 663	812.31
CP 664	801.64
CP 665	799.99
CP 666	802.46
CP 667	807.24
CP 668	805.31
CP 669	806.73
CP 670	798.52
CP 671	798.89
CP 672	809.38
CP 673	801.73
CP 674	802.48
CP 675	800.64
CP 676	800.34
CP 677	801.78
CP 678	798.56
CP 679	799.80
CP 680	796.77
CP 681	798.32
CP 682	799.57
CP 683	805.55
CP 684	803.75
CP 685	804.99
CP 686	806.05
CP 687	804.65
CP 688	805.13
CP 689	804.03
CP 690	801.66
CP 691	804.61
CP 692	807.91
CP 693	804.78
CP 694	805.50
CP 695	809.59
CP 696	812.41
CP 697	811.43
CP 698	811.58
CP 699	803.62
CP 900	807.77
CP 901	808.07
CP 902	804.52
CP 903	799.22
CP 904	801.05
CP 905	801.34
CP 906	800.79
CP 817R	804.19
CP 908	801.19
CP 909	800.92
CP 910	800.64
CP 878R	800.93
CP 912	800.83
CP 603R	798.63
CP 914	800.08
CP 915	800.78
CP 916	814.00
CP 917	816.18
CP 918	814.56
CP 919	813.16
CP 920	802.68
CP 921	807.58
CP 922	802.96
CP 923	801.65
CP 924	794.00
CP 925	800.00
CP 926	816.07
CP 927	805.15
CP 928	807.19
CP 929	807.32
CP 930	812.66
CP 931	812.67
CP 932	813.95
CP 933	812.36
CP 934	814.10
CP 935	813.17
CP 936	813.63
CP 937	802.13
CP 938	801.42
CP 939	800.52
CP 940	800.90
CP 941	801.72
CP 942	801.37
CP 943	804.90
CP 944	802.63
CP 945	801.80
CP 946	801.67
CP 947	808.19

PROJECT NO.	CAD FILE	SURVEYED BY	DRAWN BY	APPROVED BY	NO.	DATE	REVISIONS	BY
17-0532	17-0532.dwg	TMH	TMH					
DATE	CRD FILE	SURVEY DATE	CHECKED BY	SCALE				
10/9/2017	17-0532.crd	10/6/2017	TMH	1"=200'	1	10/12/2017	CONTROL	TMH

WISCONSIN INDUSTRIAL SAND COMPANY, LLC
 A DIVISION OF FAIRMOUNTSANTROL
 MAIDEN ROCK, WISCONSIN
 CONTROL POINT LOCATION MAP



Healy Land Surveying
 P.O. Box 221
 Niagara, WI 54151
 Phone: 715-548-0566
 info@healysurveying.com

E-1
 SHEET NO.