








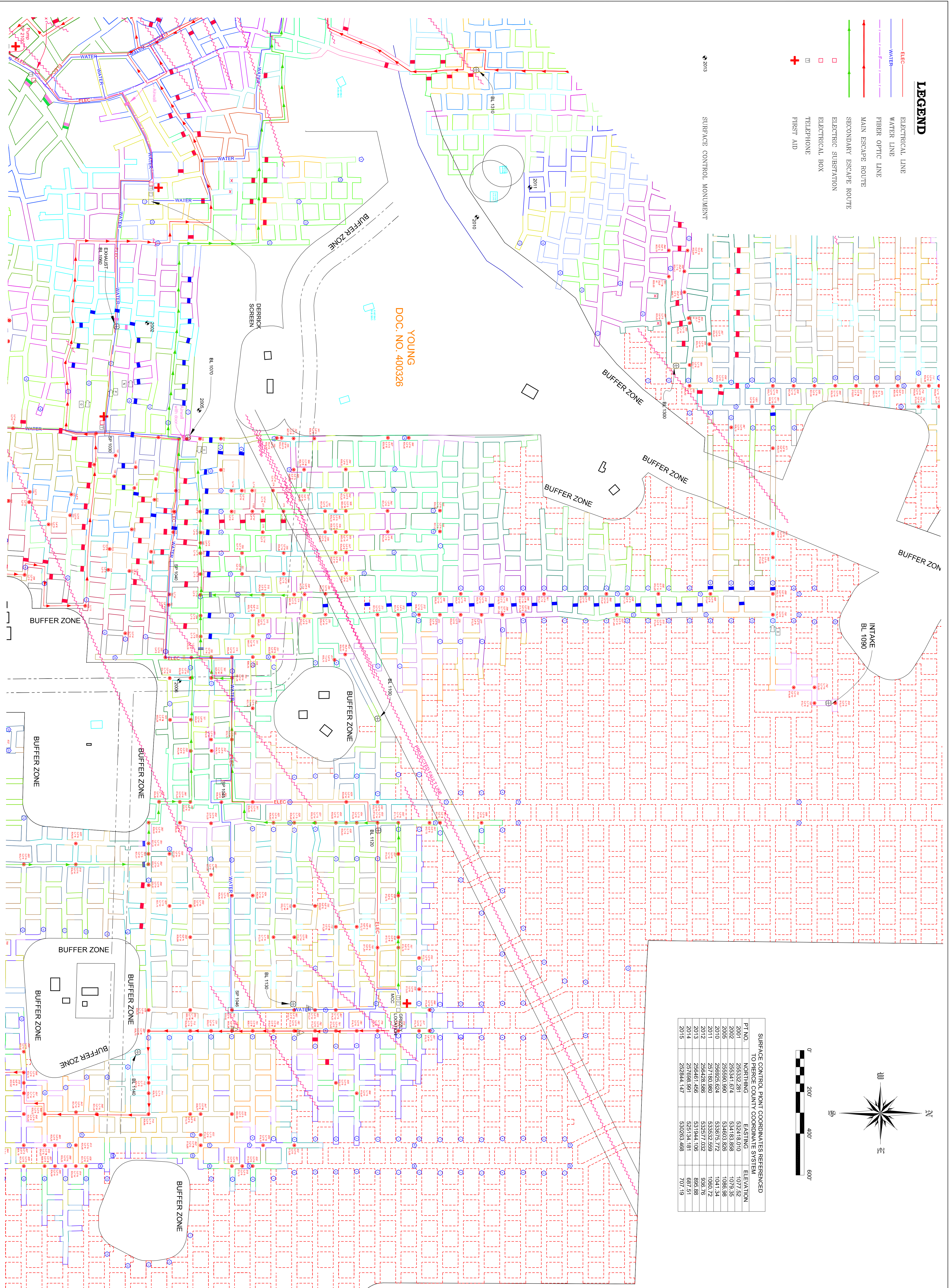


LEGEND

-  ELECTRICAL LINE
-  WATER LINE
-  FIBER OPTIC LINE
-  MAIN ESCAPE ROUTE
-  SECONDARY ESCAPE ROUTE
-  ELECTRIC SUBSTATION
-  ELECTRICAL BOX
-  TELEPHONE
-  FIRST AID

2015 SURFACE CONTROL MONUMENT



SURFACE CONTROL POINT COORDINATES REFERENCED TO PIERCE COUNTY COORDINATE SYSTEM

PT. NO.	NORTHING	EASTING	ELEVATION
2001	255327.281	532418.010	1077.52
2002	255341.674	534183.858	1079.35
2005	255590.990	534603.826	1086.98
2010	255825.624	535875.772	1084.34
2011	257180.980	535324.859	1080.72
2012	256428.586	535271.022	936.76
2014	257098.560	525134.181	687.75
2015	252844.147	530263.488	707.19

POINT	ELEV.
CP 890	801.68
CP 891	804.61
CP 892	807.91
CP 893	804.78
CP 894	805.50
CP 895	809.59
CP 896	812.41
CP 897	811.43
CP 898	811.58
CP 899	803.52
CP 900	807.77
CP 901	808.07
CP 902	804.52
CP 903	799.22
CP 904	801.05
CP 905	801.34
CP 906	800.79
CP 817R	804.19
CP 908	801.19
CP 909	800.92
CP 910	800.64
CP 877R	800.93
CP 912	800.63
CP 913	800.63
CP 914	800.08
CP 915	800.08
CP 916	814.00
CP 917	816.18
CP 918	814.56
CP 919	813.16
CP 920	802.88
CP 921	807.28
CP 922	802.96
CP 923	801.65
CP 924	794.00
CP 925	800.00
CP 926	816.07
CP 927	805.15
CP 928	807.19
CP 929	807.32
CP 930	812.66
CP 931	812.67
CP 932	813.95
CP 933	812.36
CP 934	814.10
CP 935	813.17
CP 936	813.63
CP 937	802.43
CP 938	801.42
CP 939	801.52
CP 940	800.90
CP 941	801.72
CP 942	801.37
CP 943	804.90
CP 944	802.63
CP 945	801.80
CP 946	801.67
CP 947	808.19
CP 948	813.47
CP 949	813.58
CP 950	803.12
CP 951	793.66
CP 952	791.49
CP 953	812.24
CP 954	810.07
CP 955	804.44
CP 956	804.12
CP 957	803.44
CP 958	802.57
CP 959	803.48
CP 960	802.07
CP 961	792.44
CP 962	795.82
CP 963	800.80
CP 964	798.69
CP 965	800.77
CP 966	819.47
CP 967	816.76
CP 968	815.44
CP 969	801.25
CP 970	801.07
CP 971	801.92
CP 972	801.18
CP 973	804.64
CP 974	804.21
CP 975	799.40
CP 976	804.33
CP 977	805.01
CP 978	799.96
CP 979	799.73
CP 980	802.14
CP 981	804.01

E-2
SHEET NO.

PROJECT NO.	CAD FILE	SURVEYED BY	DRAWN BY	APPROVED BY	NO.	DATE	REVISIONS	BY
17-0546	17-0546.dwg	TMH	TMH					
DATE	CRD FILE	SURVEY DATE	CHECKED BY	SCALE				
12/28/2017	17-0546.crd	1/2/2018	TMH	1"=200'				

WISCONSIN INDUSTRIAL SAND COMPANY, LLC
A DIVISION OF FAIRMOUNTSANTROL
MAIDEN ROCK, WISCONSIN
CONTROL POINT LOCATION MAP

HEALY
LAND SURVEYING

Healy Land Surveying
P.O. Box 221
Niagara, WI 54151
Phone: 715-548-0566
info@healysurveying.com