








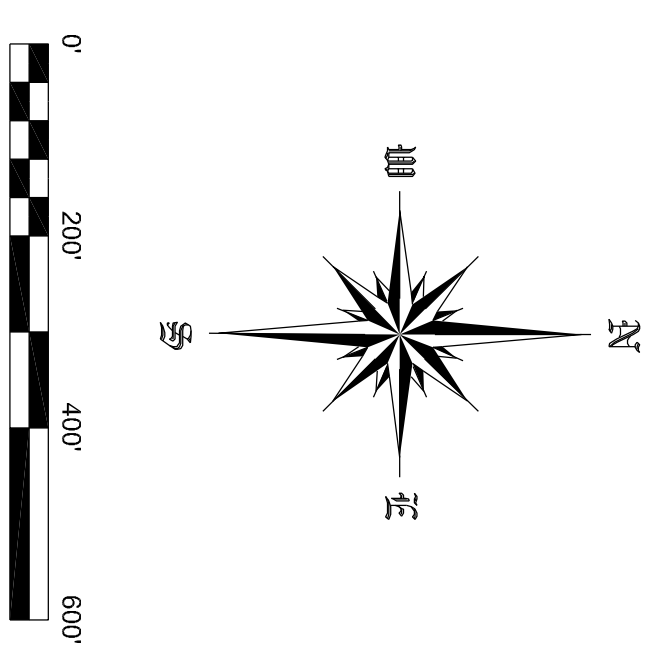
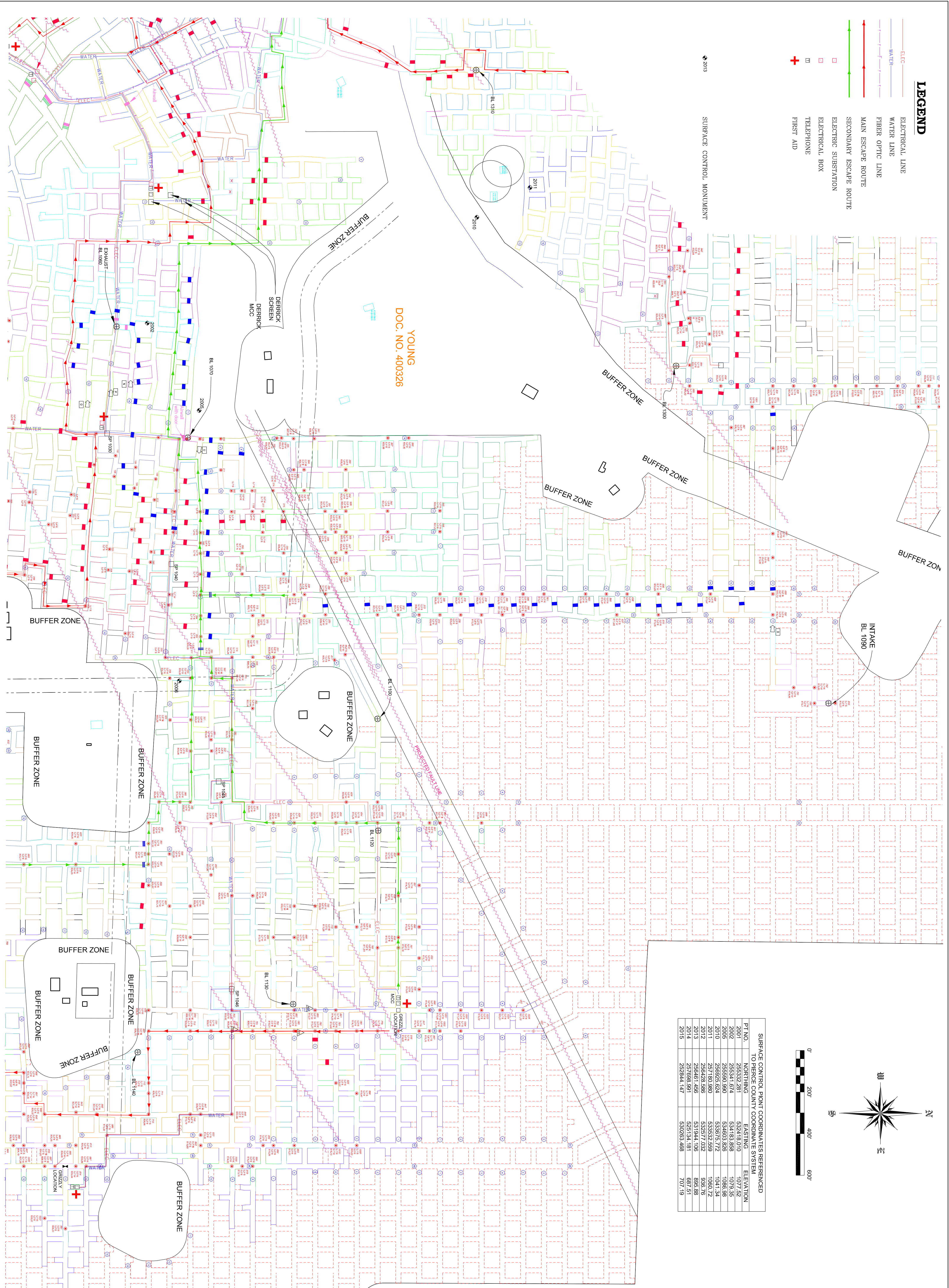


LEGEND

-  ELECTRICAL LINE
-  WATER LINE
-  FIBER OPTIC LINE
-  MAIN ESCAPE ROUTE
-  SECONDARY ESCAPE ROUTE
-  ELECTRIC SUBSTATION
-  ELECTRICAL BOX
-  TELEPHONE
-  FIRST AID

2013 SURFACE CONTROL MONUMENT



SURFACE CONTROL POINT COORDINATES REFERENCED TO HERCULE COUNTY COORDINATE SYSTEM

PT. NO.	NORTHING	EASTING	ELEVATION
2001	255327.281	532418.010	1077.52
2002	255341.674	534183.858	1079.35
2005	255590.990	534603.826	1086.98
2010	256925.624	533975.772	1041.34
2011	257180.980	533532.859	1080.72
2012	256828.586	532971.022	936.06
2014	257098.568	529134.181	687.78
2015	252844.147	532023.488	707.19

POINT	ELEV.
CP 935	813.17
CP 936	813.63
CP 937	802.13
CP 938	801.42
CP 939	801.52
CP 940	800.90
CP 941	801.72
CP 942	801.37
CP 943	804.90
CP 944	802.63
CP 945	801.60
CP 946	801.67
CP 947	808.19
CP 948	813.47
CP 949	813.58
CP 950	803.12
CP 951	793.86
CP 952	791.49
CP 953	812.24
CP 954	810.07
CP 955	804.44
CP 956	804.12
CP 957	803.44
CP 958	802.57
CP 959	803.48
CP 960	802.07
CP 961	792.44
CP 962	795.82
CP 963	800.80
CP 964	798.69
CP 965	800.77
CP 966	819.47
CP 967	816.76
CP 968	815.44
CP 969	801.25
CP 970	801.07
CP 971	801.92
CP 972	801.18
CP 973	804.64
CP 974	804.21
CP 975	799.40
CP 976	804.33
CP 977	805.01
CP 978	799.96
CP 979	799.73
CP 980	802.14
CP 981	804.01
CP 982	816.09
CP 983	816.21
CP 984	814.27
CP 985	815.30
CP 986	813.39
CP 987	809.84
CP 988	809.38
CP 989	808.07
CP 990	808.32
CP 991	808.37
CP 992	803.26
CP 993	801.27
CP 994	804.34
CP 995	803.33
CP 996	816.36
CP 997	814.76
CP 998	801.22
CP 999	802.21
CP 1000	803.40
CP 1001	816.45
CP 1002	817.91
CP 1003	818.21
CP 1004	818.21
CP 1005	814.00
CP 1006	800.95
CP 1007	800.95
CP 1008	799.42
CP 1009	820.60
CP 1010	818.72
CP 1011	798.88
CP 1012	801.34
CP 1013	802.94
CP 1014	802.45
CP 1015	801.76
CP 1016	799.91
CP 1017	799.48
CP 1018	800.66
CP 1019	806.92
CP 1020	807.95
CP 1021	809.11
CP 1022	809.67
CP 1023	819.32
CP 1024	820.51
CP 1025	821.32

WISCONSIN INDUSTRIAL SAND COMPANY, LLC
 A DIVISION OF COVIA HOLDINGS CORP.
 MAIDEN ROCK, WISCONSIN
 CONTROL POINT LOCATION MAP

HEALY
 LAND SURVEYING

Healy Land Surveying
 P.O. Box 221
 Niagara, WI 54151
 Phone: 715-548-0566
 info@healysurveying.com

PROJECT NO.	CAD FILE	SURVEYED BY	DRAWN BY	APPROVED BY	NO.	DATE	REVISIONS	BY
18-0579	18-0579.dwg	TMH	TMH					
DATE	CRD FILE	SURVEY DATE	CHECKED BY	SCALE				
7/2/2018	18-0579.crd	6/27/2018	TMH	1"=200'				

E-2
 SHEET NO.